



CATASTO INCENDI 2018 - LEGGE 353/2000

ALLEGATO A - Individuazione incendi 2018

il Sindaco
Francesco Italia

il Dirigente del Settore
arch. Marcello Dimartino

Gruppo di lavoro:
RUP: arch. Ilenia Luana Nicolosi / collaboratore al RUP: arch. Alessandro Ferro





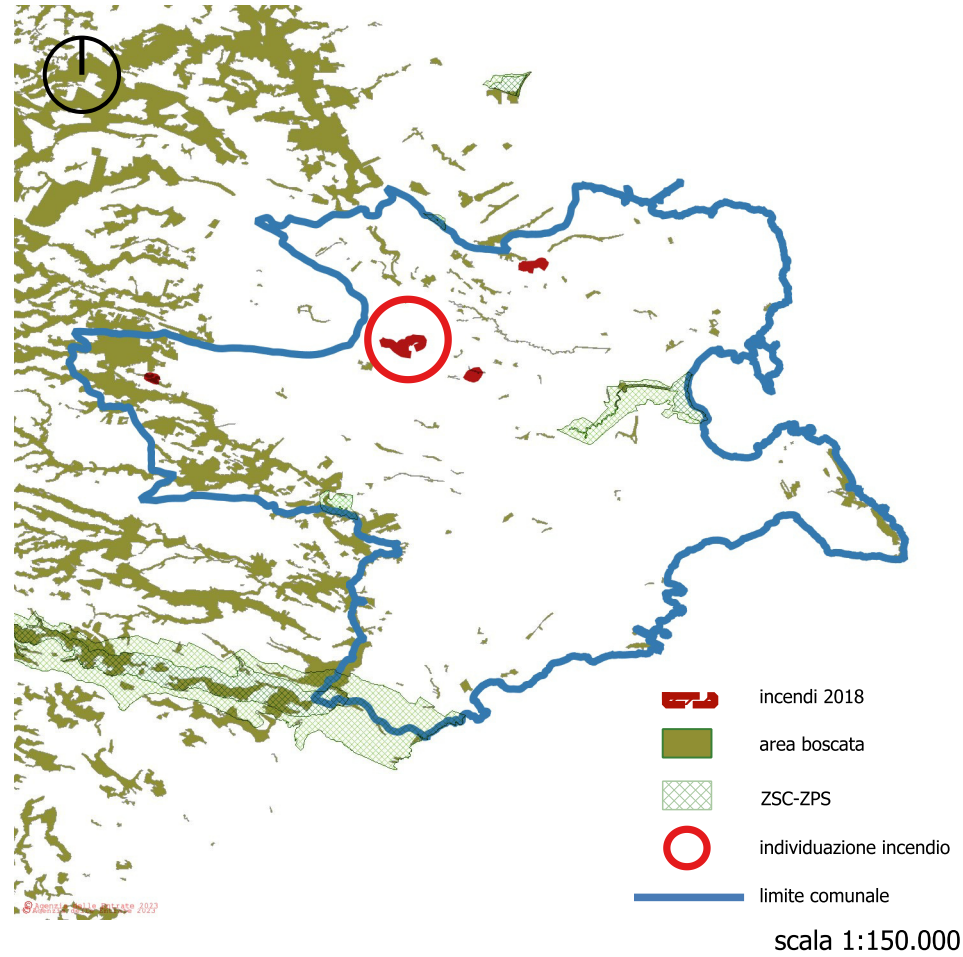
CATASTO INCENDI 2018 - LEGGE 353/2000

il Sindaco
 Francesco Italia

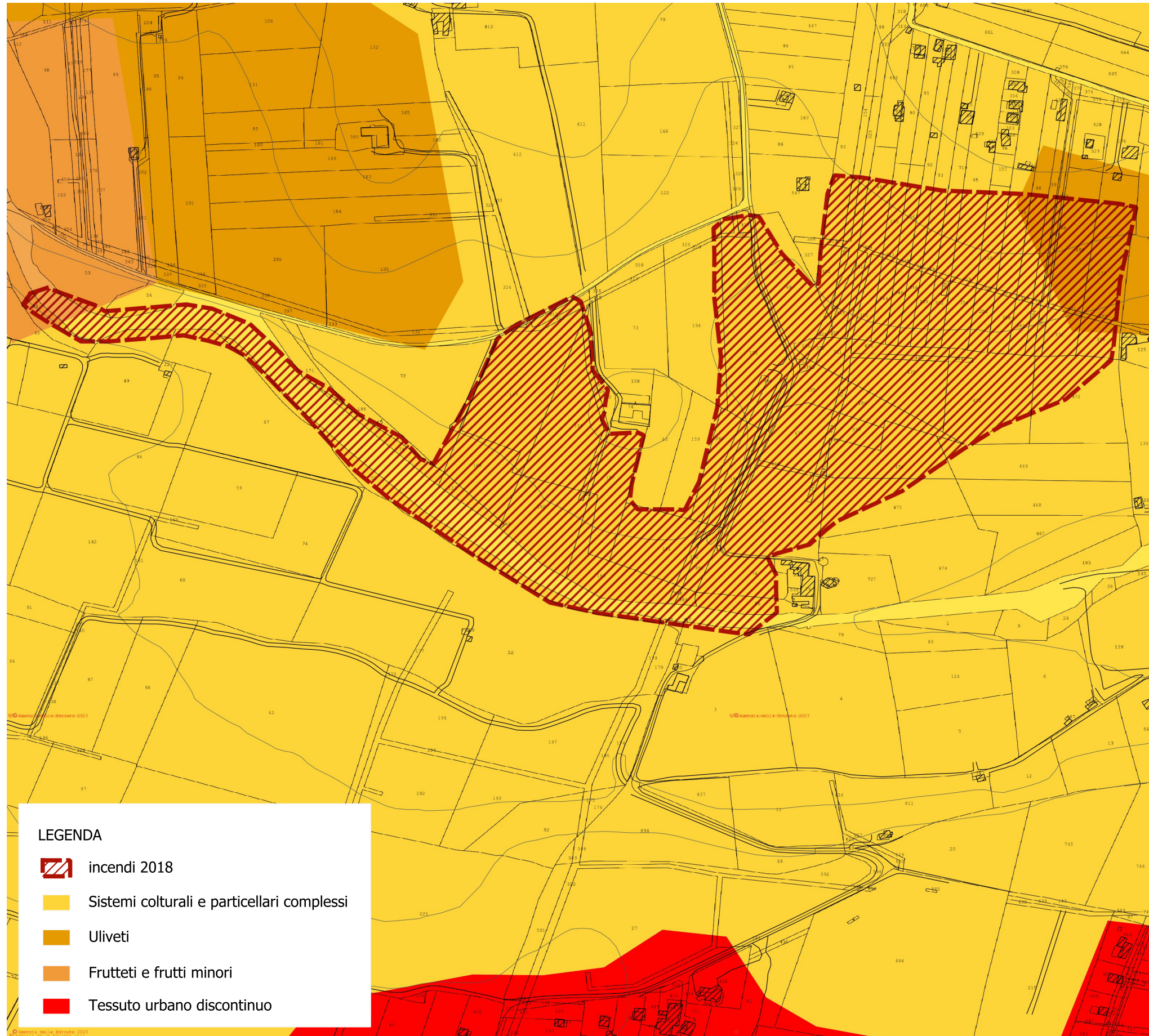
il Dirigente del Settore
 arch. Marcello Dimartino

TAVOLA 1 - INCENDIO del 07/07/2018 Località Masseria Frescura - ID 19838

Gruppo di lavoro:
 RUP: arch. Ilenia Luana Nicolosi / collaboratore al RUP: arch. Alessandro Ferro



scala 1:10.000



sovrapposizione degli incendi alla mappa catastale e Corine Land Cover, scala 1:3.000



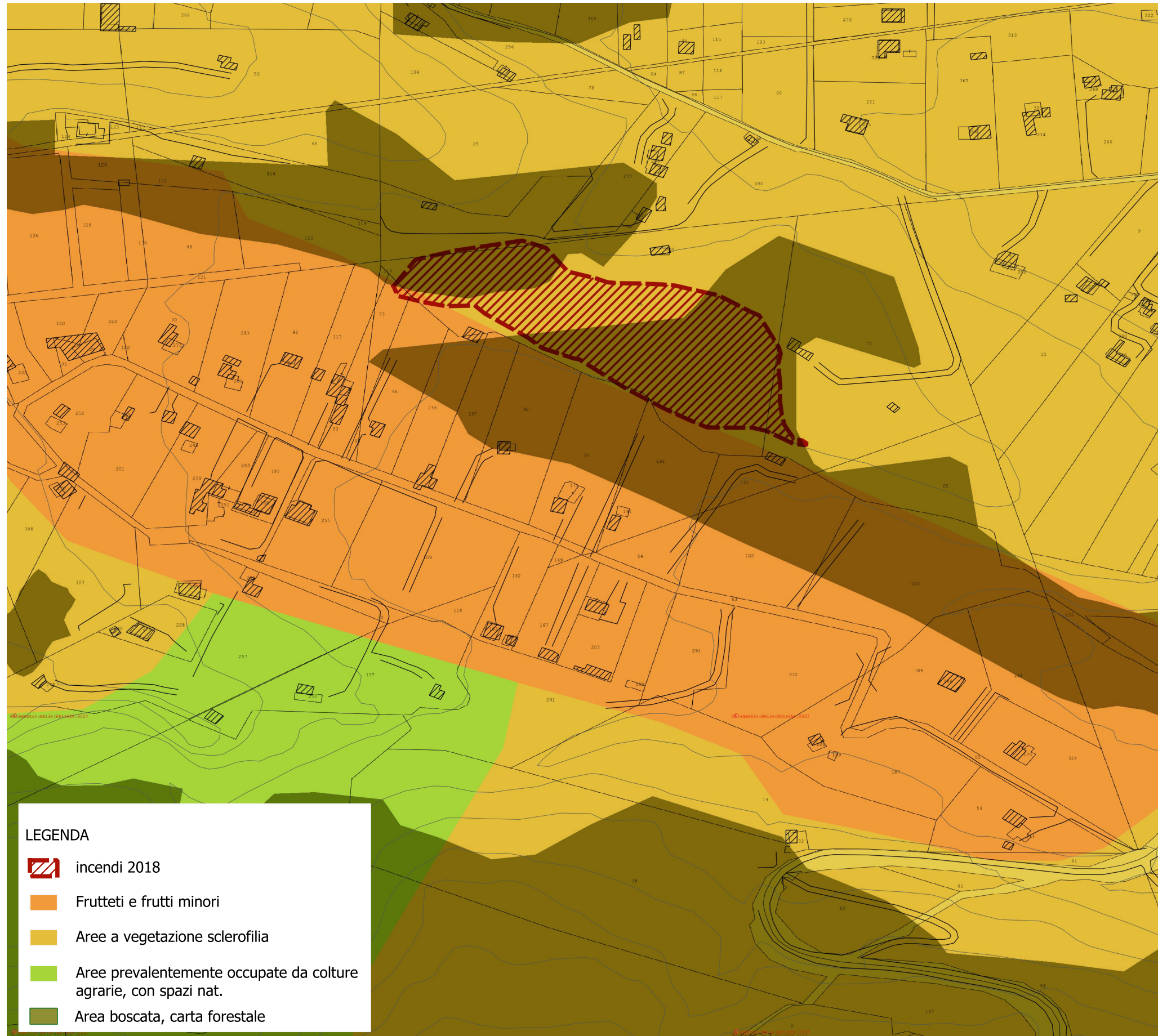
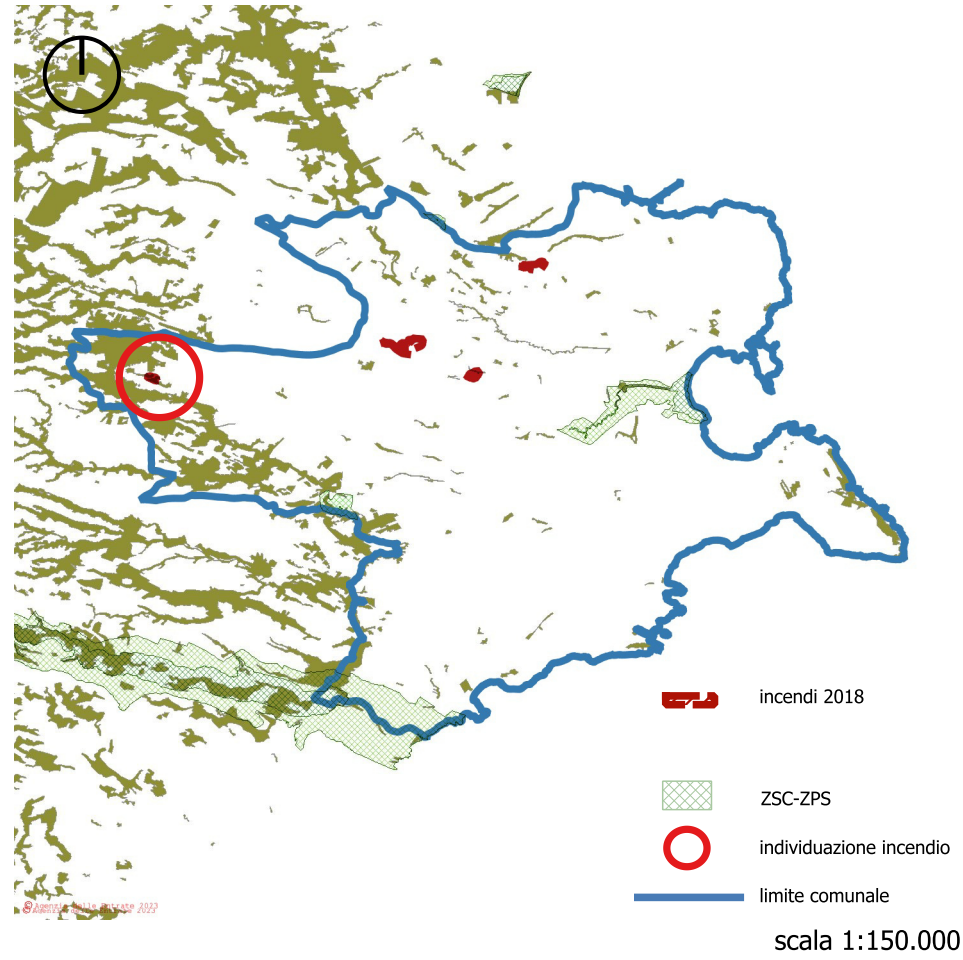
CATASTO INCENDI 2018 - LEGGE 353/2000

il Sindaco
 Francesco Italia

il Dirigente del Settore
 arch. Marcello Dimartino

TAVOLA 2 - INCENDIO del 12/09/2018 Località C.da Gemmazza - ID 19729

Gruppo di lavoro:
 RUP: arch. Ilenia Luana Nicolosi / collaboratore al RUP: arch. Alessandro Ferro



scala 1:10.000

sovrapposizione degli incendi alla mappa catastale, Corine Land Cover e Carta Forestale, scala 1:2.000



CATASTO INCENDI 2018 - LEGGE 353/2000

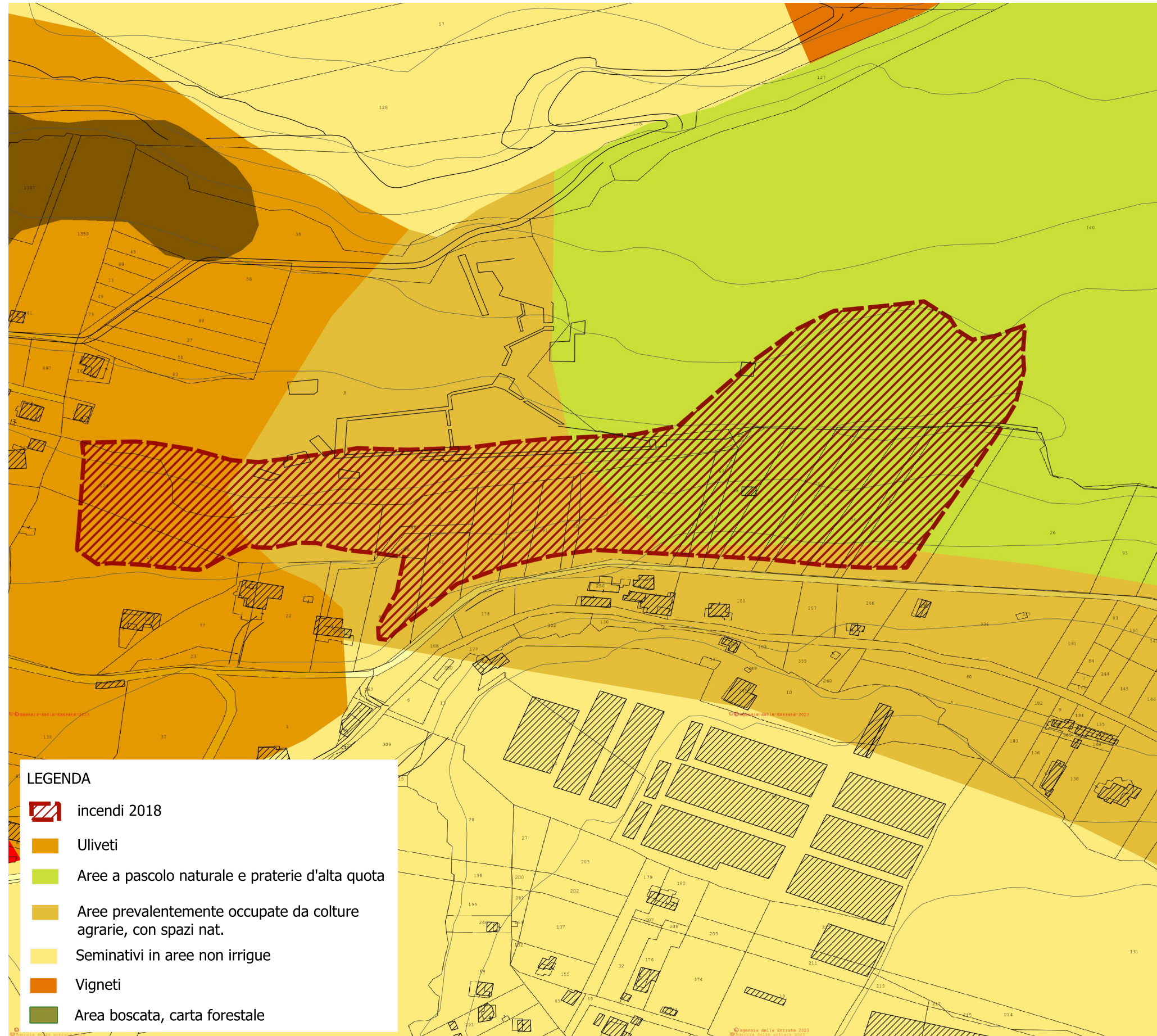
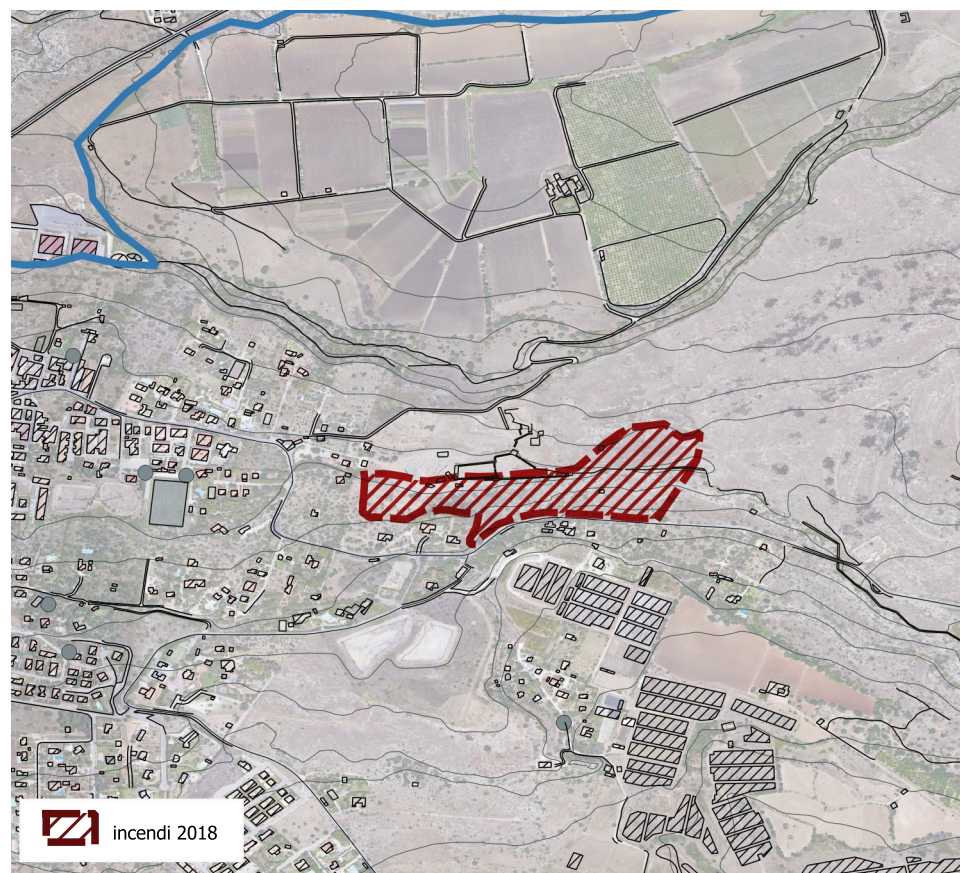
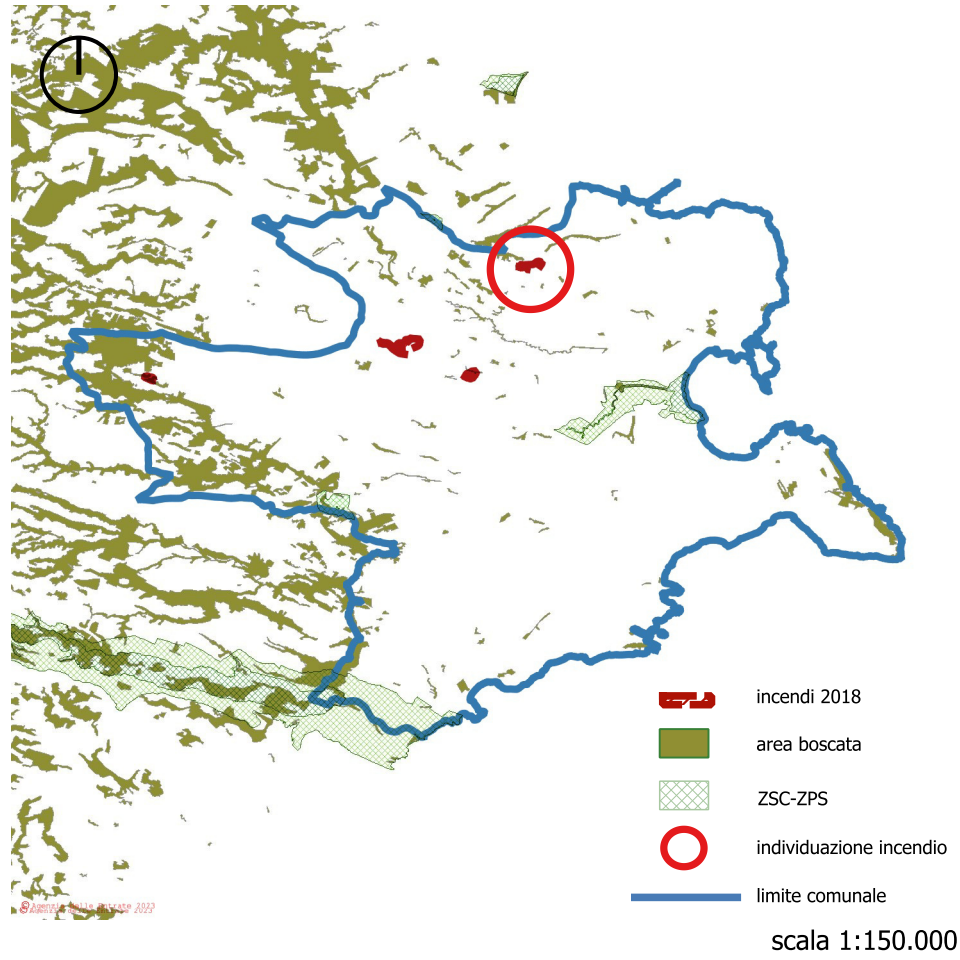
il Sindaco
 Francesco Italia

il Dirigente del Settore
 arch. Marcello Dimartino

TAVOLA 3 - INCENDIO del 17/07/2018

Località Tremiglia - ID 19231

Gruppo di lavoro:
 RUP: arch. Ilenia Luana Nicolosi / collaboratore al RUP: arch. Alessandro Ferro





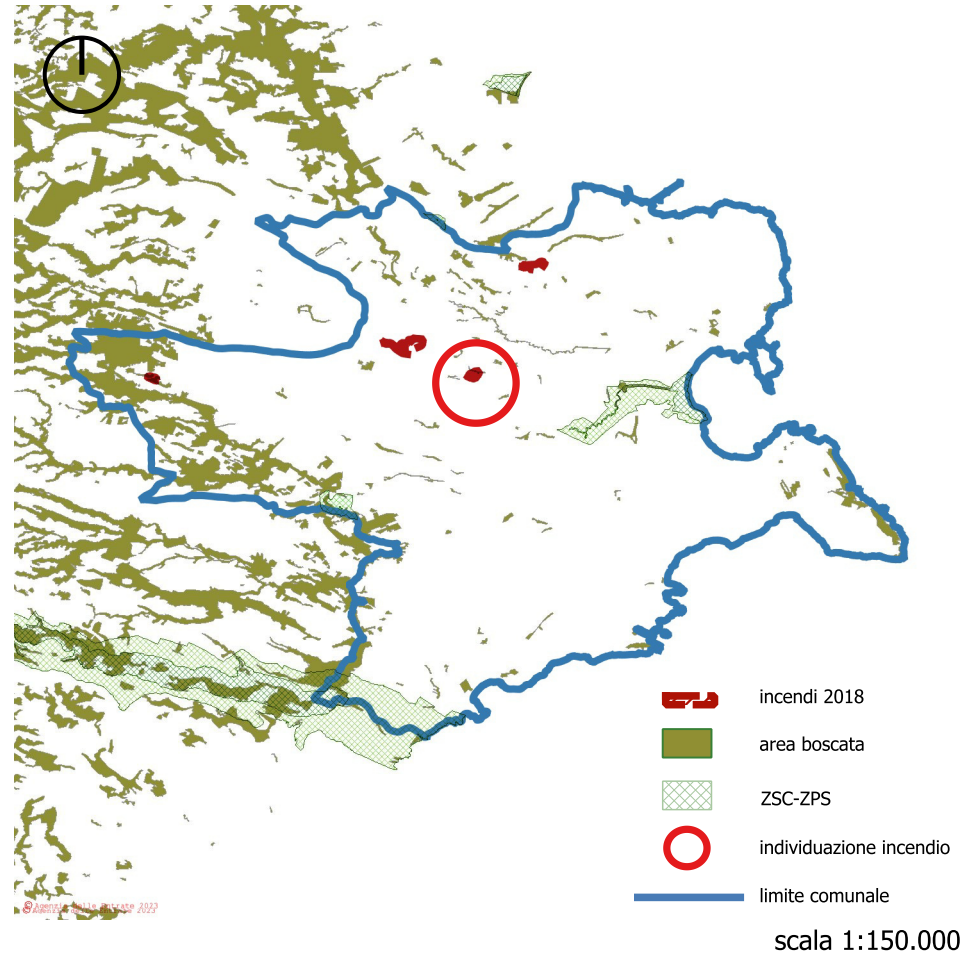
CATASTO INCENDI 2018 - LEGGE 353/2000

il Sindaco
 Francesco Italia

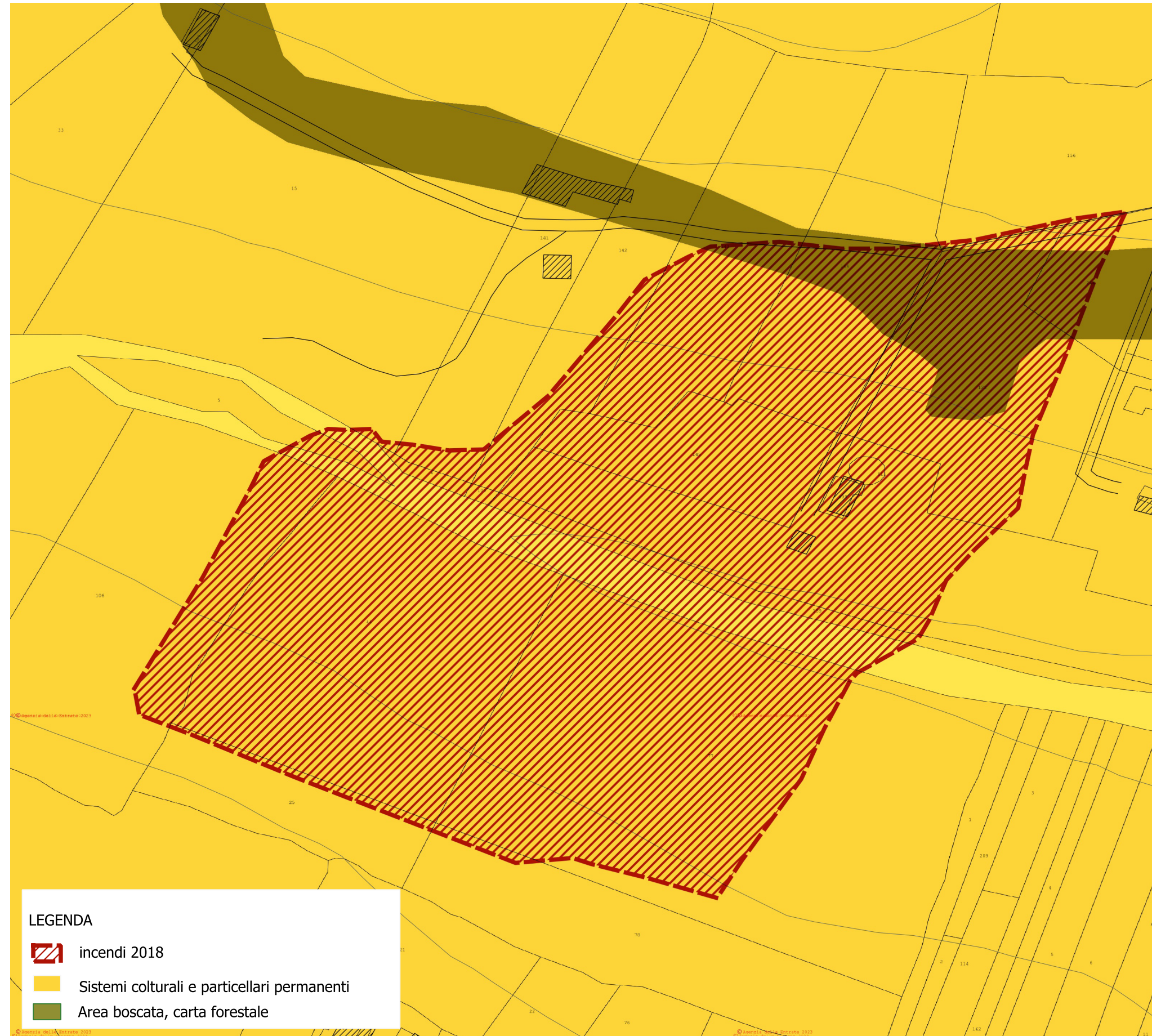
il Dirigente del Settore
 arch. Marcello Dimartino

TAVOLA 4 - INCENDIO del 29/07/2018 Località Masseria Cannarella - ID 19067

Gruppo di lavoro:
 RUP: arch. Ilenia Luana Nicolosi / collaboratore al RUP: arch. Alessandro Ferro



scala 1:10.000



sovrapposizione degli incendi alla mappa catastale, Corine Land Cover e Carta Forestale, scala 1:2.000